



**КОМИТЕТ ИМУЩЕСТВЕННЫХ ОТНОШЕНИЙ
АДМИНИСТРАЦИИ ПЕРМСКОГО МУНИЦИПАЛЬНОГО ОКРУГА**

РЕШЕНИЕ
о размещении объектов № 1348

Пермский край
Пермский округ

19.06.2023

Комитет имущественных отношений администрации Пермского муниципального округа разрешает Акционерному обществу «Газпром газораспределение Пермь» (ИНН 5902183841, ОГРН 1025900512670, почтовый адрес: 614000, г. Пермь, ул. Петропавловская, 43)

размещение объекта «Газопровод давлением до 1.2 Мпа, для размещения которого не требуется разрешения на строительство».

на землях муниципальной собственности и государственной собственности на которые не разграничена.

на срок 1 год с 19.06.2023г. по 18.06.2024г.

Местоположение: Пермский край, Пермский муниципальный округ, квартал Придорожный, ул. Бирюзовая, д. 26а.

Приложение: схема предполагаемых к использованию земель или части земельного участка.

Особые условия использования:

- 1) При установке газопровода учесть параметры ширины проезда улично-дорожной сети, во избежание сужения полосы отвода дороги.
- 2) При условии получения разрешения на производство земляных работ.

Заместитель председателя комитета,
начальник отдела муниципального
земельного контроля



М.В. Королева

(подпись, печать)

Схема предполагаемых к использованию земель или части земельного участка

Объект: Газопровод давлением до 1,2 Мпа, для размещения которого не требуется разрешения на строительство

Местоположение: расположенных по адресу: Пермский край, м.о. Пермский, квартал Придорожный, ул. Бирюзовая, д. 26а

Площадь земель или части земельного участка, кв.м.: 146

Категория земель: земли населенных пунктов

Вид разрешенного использования: -

Описание границ смежных землепользователей:

От точки н1 до точки н2 - земельный участок с кадастровым номером 59:32:4090017:2444

От точки н2 до точки н3 - земельный участок с кадастровым номером 59:32:4090017:2442

От точки н3 до точки н4 - земельный участок с кадастровым номером 59:32:4090017:2420


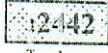
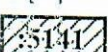




От точки н4 до точки н7 - земли общего пользования

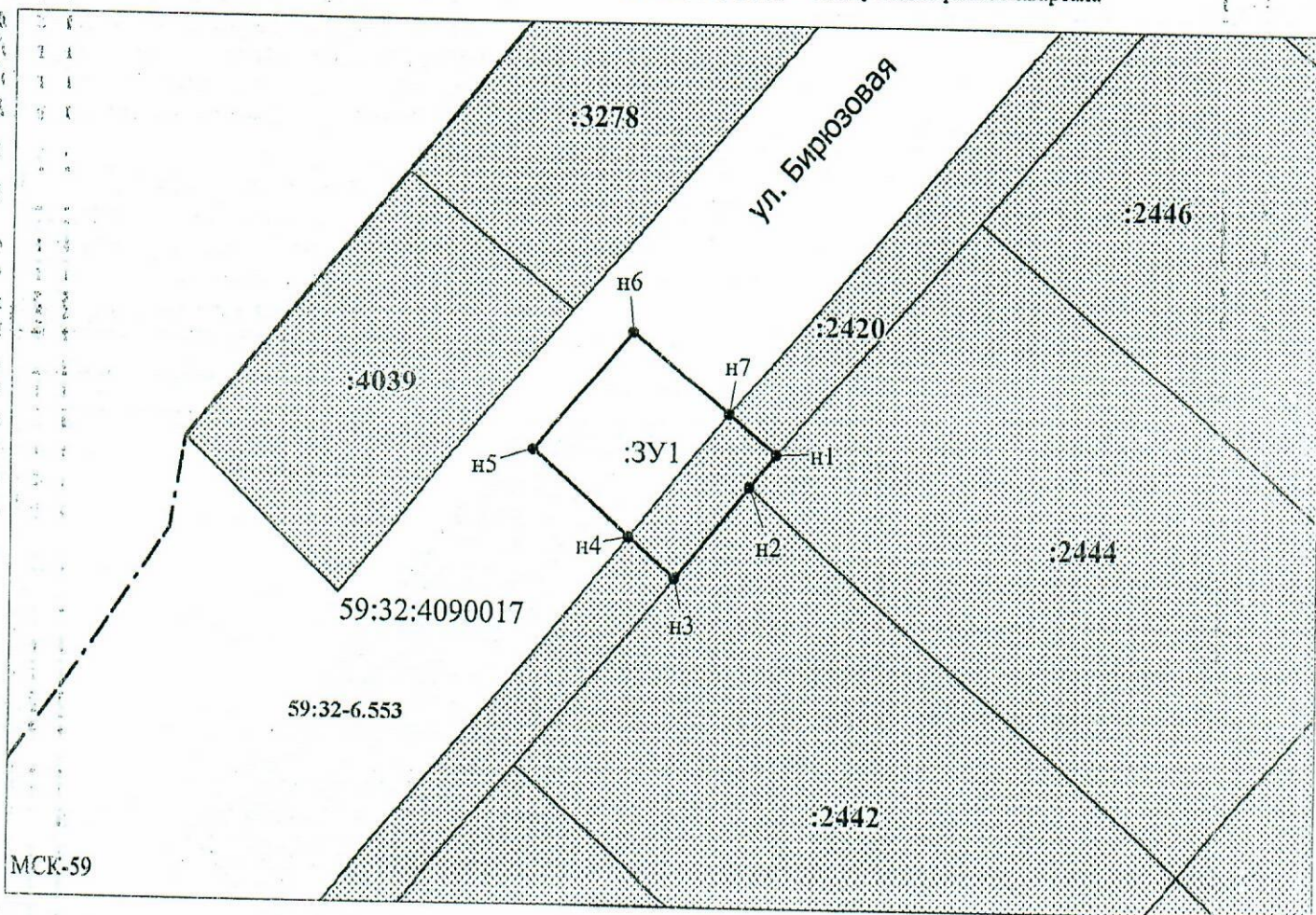
От точки н7 до точки н1 - земельный участок с кадастровым номером 59:32:4090017:2420


Каталог координат, м

№ точки границы	X	Y
н1	500151.49	2207582.84
н2	500149.28	2207580.94
н3	500143.15	2207575.67
н4	500145.92	2207572.36
н5	500151.65	2207565.52
н6	500160.08	2207572.59
н7	500154.31	2207579.47
н1	500151.49	2207582.84

Условные обозначения:

-  - предполагаемый участок земель, на которых планируется размещение объекта
-  - границы и номер земельного участка, сведения о которых внесены в ЕГРН
-  - границы и номер объекта капитального строительства, сведения о которых внесены в ЕГРН
-  - граница кадастрового квартала
-  - зоны с особыми условиями использования территории, сведения о которых внесены в ЕГРН
-  - обозначение запрашиваемого земельного участка
-  - характерная точка границ земель или части земельного участка
- 59:32:4090017 - номер кадастрового квартала



Заявитель:  / Егорова И.В.

МП

(подпись, расшифровка подписи)

(для юридических лиц

и индивидуальных предпринимателей)

Масштаб 1:500